

## INFORME DIARIO DE MONITOREO DE MEDIOS\*

\*Vigilancia basada en eventos de interés epidemiológico mediante el monitoreo de medios abiertos de comunicación locales y nacionales.

### Reporte de eventos:

Amenaza	Tema	Medio	Fecha	Resumen	Liga	Prioridad
Afecciones respiratorias	Incendio forestal	El sol de Cuernavaca	23 marzo 2021	Un hombre fue detenido y entregado a las autoridades ambientales como responsable de haber provocado un incendio en el <b>paraje "Los Corredores" del cerro de "La Mesa" en el municipio de Tepoztlán</b> durante la madrugada de este martes, así lo aseguró el Director de Protección Civil de este pueblo mágico, Iván Alberto Gonzales Cruz, quien detalló que durante la mañana fue controlado.	<a href="https://www.elsoldecuernavaca.com.mx/poli-ciaca/hay-un-detenido-por-incendio-provocado-en-tepoztlan-8029442.html">https://www.elsoldecuernavaca.com.mx/poli-ciaca/hay-un-detenido-por-incendio-provocado-en-tepoztlan-8029442.html</a>	Bajo
Afecciones respiratorias	Suspensión de clases por Incendio forestal	El sol de Cuernavaca	22 marzo 2021	La noche de este martes, autoridades de la Coordinación Estatal de Protección Civil Morelos y del municipio de Tepoztlán recorren las comunidades y zona urbana aledañas al incendio que se registra desde la madrugada en el paraje 'Los Corredores? , a fin de proteger a la población.	<a href="https://www.elsoldecuernavaca.com.mx/poli-ciaca/incendio-forestal-en-tepoztlan-obliga-a-la-suspension-de-clases-8029641.html">https://www.elsoldecuernavaca.com.mx/poli-ciaca/incendio-forestal-en-tepoztlan-obliga-a-la-suspension-de-clases-8029641.html</a>	Bajo
Afecciones respiratorias	Incendio forestal	Diario de Morelos	22 marzo 2021	En las labores de contención del fuego en el Incendio Forestal en el paraje "Los Corredores" en el municipio de Tepoztlán participaron 102 combatientes forestales de Conanp, rurales y "Sierras" de la Conafor, así como Zacatuches del Centro Estatal de Emergencias y Contingencias Ambientales (CEECA) de la SDS, la Coordinación Estatal de Protección Civil, Protección Civil y Ambiental de Tepoztlán y grupos voluntarios capacitados.	<a href="https://www.diariodemorelos.com/noticias/actualizan-esta-noche-sobre-control-y-liquidacion-de-incendio-en-tepoztl-n">https://www.diariodemorelos.com/noticias/actualizan-esta-noche-sobre-control-y-liquidacion-de-incendio-en-tepoztl-n</a>	Bajo
Incendio Forestal	Incendio forestal en Tepoztlán	Diario de Morelos	22 marzo 2021	Esta noche se informó que el Director de Emergencias y Contingencias Ambientales de la SDS, Raymundo Rosales Martínez, solicitó apoyo aéreo el cual estaría operando el día de mañana miércoles para combatir el incendio en Tepoztlán.	<a href="https://www.diariodemorelos.com/noticias/pe-dir-n-apoyo-reo-para-combatir-incendio-en-tepoztl-n-detienen-causante-de-siniestro">https://www.diariodemorelos.com/noticias/pe-dir-n-apoyo-reo-para-combatir-incendio-en-tepoztl-n-detienen-causante-de-siniestro</a>	Bajo
Biológico	Colonias de alto riesgo de contagio Covid-19	La Unión	22 marzo 2021	Nuevamente van a la baja los contagios de covid-19 en esta región, pero al menos seis municipios de la zona se mantienen con colonias "con alto riesgo de contagio".	<a href="https://launion.com.mx/morelos/zona-sur/noticias/202582-seis-municipios-del-surponiente-aun-con-colonias-de-alto-riesgo-de-contagio-covid.html">https://launion.com.mx/morelos/zona-sur/noticias/202582-seis-municipios-del-surponiente-aun-con-colonias-de-alto-riesgo-de-contagio-covid.html</a>	Bajo
Altas temperaturas	Riesgo de golpe de calor	La Unión	23 marzo 2021	Las autoridades de Salud de este municipio alertaron a la población por el riesgo de "golpe de calor" ante las altas temperaturas que ya se registran, por lo que llaman a mantener acciones preventivas.	<a href="https://launion.com.mx/morelos/zona-sur/noticias/202579-alertan-a-la-poblacion-ante-riesgo-de-golpe-de-calor-en-coatlan.html">https://launion.com.mx/morelos/zona-sur/noticias/202579-alertan-a-la-poblacion-ante-riesgo-de-golpe-de-calor-en-coatlan.html</a>	Bajo
Incendio Forestal	Avance en control de incendio forestal	La Unión	23 marzo 2021	Mediante un comunicado, el Mando Unificado de Incendios Forestales informó al corte de las 20:00 horas sobre las acciones que se realizan en coordinación con el Ayuntamiento de Tepoztlán para combatir el incendio forestal localizado en el paraje "Los Corredores" de ese municipio.	<a href="https://launion.com.mx/morelos/avances/noticias/202565-avance-del-20-de-control-y-10-de-liquidacion-en-incendio-forestal-en-paraje-los-corredores.html">https://launion.com.mx/morelos/avances/noticias/202565-avance-del-20-de-control-y-10-de-liquidacion-en-incendio-forestal-en-paraje-los-corredores.html</a>	Bajo

## INFORME DE RIESGOS METEOROLOGICOS

**Fuente:** Servicio Meteorológico Nacional de México, CONAGUA.

### LLUVIAS PUNTUALES FUERTES A MUY FUERTES CON DESCARGAS ELÉCTRICAS EN EL ORIENTE, SUR Y SURESTE DEL PAÍS Y EL OCCIDENTE DE LA PENÍNSULA DE YUCATÁN

Para hoy, el **frente frío Núm. 38** recorrerá el sureste mexicano e interaccionará con un **canal de baja presión** sobre la Península de Yucatán, lo que generará chubascos en Yucatán y lluvias fuertes en Veracruz, Tabasco y Campeche, así como lluvias puntuales muy fuertes en Chiapas, acompañadas de descargas eléctricas y posible caída de granizo. La **masa de aire frío** asociada al frente producirá ambiente matutino frío a muy frío, en algunos estados del norte y noreste de México, densos bancos de niebla en el oriente y sureste del país, además de **evento de "Norte"** con rachas de 60 a 80 km/h en el centro y sur del litoral de Veracruz e Istmo y Golfo de Tehuantepec, y con rachas de 50 a 60 km/h en el litoral de Tamaulipas y Tabasco. Una **vaguada polar** y la **corriente en chorro polar** generarán probabilidad para la caída de nieve o aguanieve en el noreste de Chihuahua y norte de Coahuila. Un **centro de baja presión** sobre el norte de Zacatecas y San Luis Potosí y otro **canal de baja presión** extendido desde el centro hasta el norte del territorio, ocasionarán rachas fuertes de viento con tolvaneras en algunas zonas de la Mesa del Norte y vientos fuertes sobre algunos estados del centro de México.

#### Pronostico de Precipitación:

**Intervalos de chubascos con lluvias puntuales fuertes (25 a 50 mm):** Puebla, Oaxaca, Veracruz, Tabasco y Campeche.

#### Pronostico de Temperaturas Máximas:

**Temperaturas máximas de 40 a 45 °C:** Jalisco (sureste), **Morelos** (suroeste), Guerrero (norte), Oaxaca (sureste y suroeste) y Chiapas (centro, sur y oriente).

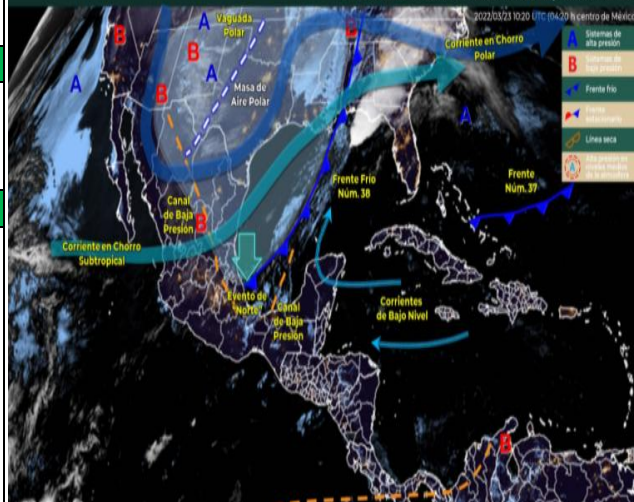
#### Pronostico en región Mesa Central:

Cielo nublado con lluvias puntuales fuertes con descargas eléctricas y posible caída de granizo en Puebla y chubascos en Hidalgo, con probable caída de granizo, así como lluvias aisladas en Querétaro.

**Temperaturas vespertinas** calurosas en zonas de Hidalgo, Querétaro y Puebla y **muy calurosas en zonas de Morelos**. Viento del suroeste de 15 a 30 km/h en la región, con rachas de 50 a 60 km/h en Guanajuato y de 40 a 50 km/h en Querétaro, Hidalgo, Puebla y Tlaxcala.

#### SISTEMAS METEOROLÓGICOS ACTUALES

Núm. 163 del 23 de marzo de 2022 / 06:00 horas



<http://ssm.gob.mx>



Servicios de Salud Morelos



@MorelosSalud

Callejón Borda N°3 Col. Centro C.P. 62000  
Teléfono (777) 312 62 31 / 314 33 36 ext. 222

Calle Gómez Azcárate No. 205, Col. Lomas de la Selva  
C.P. 62270, Cuernavaca, Morelos. Tel.: 777 102 25 56

## INFORME DE MONITOREO VOLCÁNICO Y SISMOLÓGICO

**Fuente:** Servicio Sismológico Nacional, UNAM. / Centro nacional de Prevención de Desastres (CENAPRED)-SEGOB, SENEAM-SCT y NOAA.

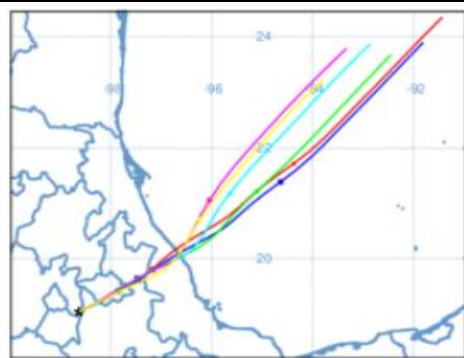
En las últimas 24 horas, mediante los sistemas de monitoreo del **volcán Popocatepetl**, se detectaron **26 exhalaciones de baja intensidad, acompañadas de vapor de agua, gas y en ocasiones ligeras cantidades de ceniza**. Adicionalmente se registraron **234 minutos de tremor de baja amplitud**. Así mismo, **se han presentado emisiones continuas de vapor y gases volcánicos que se dispersaron hacia el noreste**.

NIVEL DE ALERTA	SEMAFORO	AMARILLO-FASE 2	RECOMENDACIONES PARA LA FASE AMARILLO FASE 2
	<b>Incremento de actividad:</b> <ul style="list-style-type: none"> <li>• Pluma de vapor de agua y gas</li> <li>• Ligera caída de ceniza en áreas cercanas</li> <li>• Caída de fragmentos incandescentes</li> <li>• Crecimiento y destrucción de domos de lava</li> <li>• Posibilidad de flujos piroclásticos por explosiones</li> <li>• Flujos de lodo o escombros de corto alcance</li> </ul>		<ol style="list-style-type: none"> <li>1. Continuar con el radio de seguridad de 12 km, por lo que la permanencia en esa área no está permitida.</li> <li>2. Controlar el tránsito entre Santiago Xalitzintla y San Pedro Nexapa, vía Paso de Cortés.</li> <li>3. A las autoridades de Protección Civil, mantener sus procedimientos preventivos, de acuerdo con sus planes operativos.</li> <li>4. A la población se le recomienda elevar la atención a los avisos de las autoridades de su localidad y se exhorta a no acercarse al volcán, y mucho menos al cráter.</li> <li>5. Mantenerse fuera de cañadas ante posibles flujos de lodo, principalmente en temporada de lluvias.</li> </ol>

### PRONOSTICO DE CAIDA DE CENIZA

En caso de una exhalación de ceniza volcánica, **el pronóstico de trayectoria hacia el noreste**, (simulando exhalación cada hora en las próximas 6 horas) a su paso por la zona oeste, centro-norte y noreste del estado de Puebla; zona sur-suroeste, sur, sureste, este y este-noreste del estado de Tlaxcala; zona centro-norte y costas del estado de Veracruz y sobre el Golfo de México, **para las primeras 12 horas de pronóstico**, (14:00 a las 02:00 hora local). Posteriormente para las últimas 12 horas de pronóstico, (02:00 a las 14:00 hora local del día siguiente), las trayectorias continuarán sobre las costas del estado de Veracruz y sobre el Golfo de México en donde concluirían.

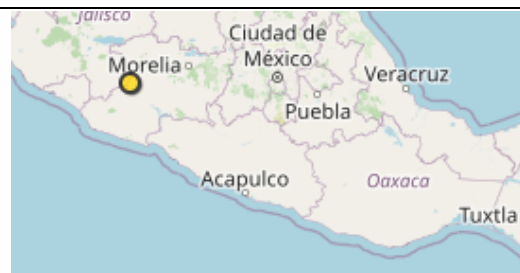
**SIN PRONOSTICO DE CAIDA DE CENIZA PARA EL ESTADO**



### SISMOS

Se registró sismo de magnitud de **3.8 grados** Richter, a las 04:37:25 hrs con localización del epicentro a 29 km al suroeste de Periban, Michoacán.

**NO PERCIBIDO EN EL ESTADO DE MORELOS.**



### REPORTE DE DAÑOS A LA POBLACION

**PROTECCIÓN CIVIL**

Sin reporte de daños a la población ni a la infraestructura en salud.



<http://ssm.gob.mx>



Servicios de Salud Morelos



@MorelosSalud

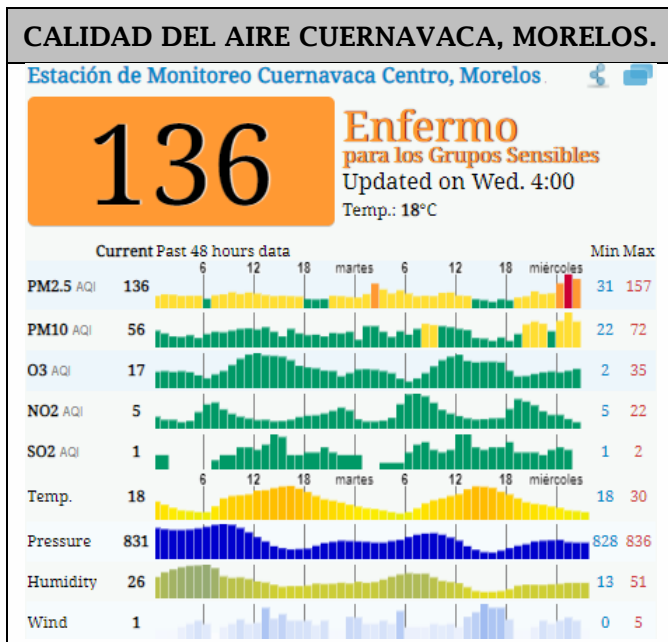
Callejón Borda N°3 Col. Centro C.P. 62000  
 Teléfono (777) 312 62 31 / 314 33 36 ext. 222

Calle Gómez Azcárate No. 205, Col. Lomas de la Selva  
 C.P. 62270, Cuernavaca, Morelos. Tel.: 777 102 25 56

## INFORME DE TEMPERATURAS Y CALIDAD DEL AIRE

Fuente: Comisión Estatal de Agua (CEAGUA)

ICA	CALIDAD DEL AIRE	RECOMENDACIONES A LA POBLACIÓN
0-50	Buena	No se anticipan impactos a la salud cuando la calidad del aire se encuentra en este intervalo.
51-100	Moderada	Las personas extraordinariamente sensitivas deben considerar limitación de los esfuerzos físicos excesivos y prolongados al aire.
101-150	Dañina a la salud de los grupos sensitivos	Los niños adultos activos, y personas con enfermedades respiratorias tales como el asma, deben evitar los esfuerzos físicos excesivos y prolongados al aire.
151-200	Dañina a la salud	Los niños adultos activos, y personas con enfermedades respiratorias tales como el asma, deben evitar los esfuerzos físicos excesivos y prolongados al aire libre; las demás personas, especialmente los niños, deben limitar los esfuerzos excesivos y prolongados al aire libre.
201-300	Muy dañina a la salud	Los niños adultos activos, y personas con enfermedades respiratorias tales como el asma, deben evitar todos los esfuerzos excesivos al aire libre; las demás personas, especialmente los niños, deben limitar los esfuerzos físicos excesivos al aire libre.
300+	Arriesgado	



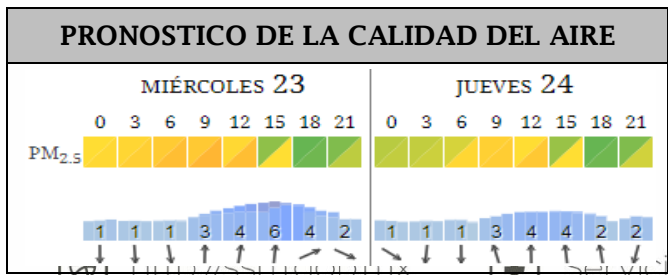
### PRONOSTICO DE TEMPERATURAS POR MUNICIPIO

Municipio	Min.	Max.	Municipio	Min.	Max.
Amacuzac	12°	38°	Tepalcingo	15°	35°
Cuatla	17°	33°	Ayala	16°	35°
Jiutepec	16°	34°	Huitzilac	06°	23°
Temixco	17°	36°	Tepoztlán	14°	34°
Tlaltizapán	15°	35°	Zacualpán	13°	30°
Axochiapan	16°	36°	Tlalquitenango	15°	40°
Cuernavaca	16°	33°	Puente de Ixtla	15°	38°
Jojutla	16°	40°			

Elaboró: Enrique Hernández Hidrometeorólogo

### TEMPERATURAS MAXIMAS Y MINIMAS, ÚLTIMAS 24 HRS

Mínimas	Máximas
Huitzilac 06° 23°	Tlaquitenango 15° 40°
Tetela del Volcán 12° 24°	Jojutla 16° 40°
Totolapán 12° 27°	Axochiapan 16° 36°
Ocuituco 13° 27°	Zacatepec 18° 37°





## INFORME DE MONITOREO EPIDEMIOLÓGICO

**Fuente:** Jurisdicciones Sanitarias del estado de Morelos.

### JURISDICCION SANITARIA I:

- SIN EVENTOS EXTRAORDINARIOS.

### JURISDICCION SANITARIA II:

- SIN EVENTOS EXTRAORDINARIOS.

### JURISDICCION SANITARIA III:

- SIN EVENTOS EXTRAORDINARIOS.

## EVENTOS EN SEGUIMIENTO

### • INCENDIO FORESTAL EN EL MUNICIPIO DE TEPOZTLA, MORELOS.

Se informa que el 22 de marzo del 2022 a las 7:00 horas se informó en el Chat de Emergencias de un incendio Paraje de Los Corredores del Municipio de Tepoztlán. Cabe señalar que a las 12:00 horas se había establecido el control en un 60 por ciento, sin embargo las condiciones atmosféricas, como el viento y la topografía, ocasionaron que se complicara por el lado sur - oriente, por lo que se asignaron más recursos para el combate.

El Mando Unificado de Incendios Forestales, integrado por la Secretaría de Desarrollo Sustentable (SDS), Comisión Nacional Forestal (Conafor), Coordinación Estatal de Protección Civil Morelos (CEPCM) y la Comisión Nacional de Áreas Naturales Protegidas (Conanp), informa que hasta este corte informativo de las 20:00 horas, se tiene un avance del 20 por ciento de control y 10 por ciento de liquidación. Los combatientes reanudarán trabajos mañana, ya que por seguridad no se efectúan labores por la noche, esperando el apoyo aéreo.

#### AFECTACIONES EN LA INFRAESTRUCTURA DEL SECTOR SALUD:

Sin afectaciones hasta el momento

#### REFUGIOS TEMPORALES:

De manera preventiva se tienen dos Refugios Temporales en la Casa de la Cultura en la localidad de Ixcatepec y Esc. Primaria Escuadrón 201 ambos en el municipio de Tepoztlán.

#### PERSONAL PARTICIPANTE:

Realizaron actividades: 102 combatientes forestales de Conanp, rurales y "Sierras" de la Conafor, así como Zacatuches del Centro Estatal de Emergencias y Contingencias Ambientales (CEECA) de la SDS, la CEPCM, Protección Civil y Ambiental de Tepoztlán y grupos voluntarios capacitados trabajaron en la contención y control del fuego y quedo pernoctando dos unidades CEPCM en caso de presentar afectaciones a la población.

#### ATENCIÓN MÉDICA:

Hasta la elaboración de este reporte, no se ha requerido de la intervención de salud, sin embargo, se mantienen alertas los Centros de Centro de Salud de Tepoztlán, San Juan Tlacotenco y Santo Domingo y los Hospitales Cuautla, Temixco y Cuernavaca para brindar atención si fuera necesario.



<http://ssm.gob.mx>



Servicios de Salud Morelos



@MorelosSalud

Callejón Borda N°3 Col. Centro C.P. 62000  
Teléfono (777) 312 62 31 / 314 33 36 ext. 222

Calle Gómez Azcárate No. 205, Col. Lomas de la Selva  
C.P. 62270, Cuernavaca, Morelos. Tel.: 777 102 25 56